

ПРОТОКОЛ ОСМОТРА

13 марта 1973 года.

дер. Заглинное.

Старший следователь Управления КГБ при СМ БССР по Брестской области майор К. [], в связи с расследованием по уголовному делу [], в присутствии понятых Б. [] Г. [] И. [] и Ж. [] Т. [] А. [], проживающих в деревне Заглинное, Солигорского района, с участием свидетеля М. [] М. [] Е. [], жительницы деревни Заглинное, с соблюдением требований статей 177, 178 и 182 УПК БССР произвел осмотр местности, прилегающей к деревне и деревню Заглинное, Солигорского района, Минской области, где в феврале 1943 года каратели расстреляли жителей деревни, а постройки сожгли.

Участникам осмотра разъяснены их права присутствовать при всех действиях следователя, делать заявления и замечания, подлежащие занесению в протокол, а также обязанности удостоверить факт, содержание и результаты осмотра.

В соответствии со статьей 138 УПК БССР участники осмотра уведомлены о том, что в процессе осмотра будет применено фотографирование.

Свидетель М. [] М.Е. об ответственности за отказ от дачи показаний по ст. 178 УК БССР и за дачу заведомо ложных показаний по статье 177 УК БССР предупреждена.

М. []

Свидетель М. [] в ходе осмотра давала пояснения и указывала на местности месторасположение построек деревни до ее уничтожения.

Осмотром установлено, что деревня Заглинное расположена в восьми километрах от бывшего районного центра Старобина, в южном направлении от него, в лесистой местности, в пятистах метрах от шоссе Минск-Киев. Свидетель М. [] пояснила, что эта дорога построена после войны, а раньше деревню с районным центром соединяла преселочная дорога.

Деревня состоит из трех поселков. Они разделены между собой пространством, поросшим кустарником. Расстояние между первым, северным, и вторым - триста метров, второй и третий поселок разделены расстоянием в 110 метров.

улица первого поселка, ближе расположенного к Старобину, прямая и идет с севера на юг. В поселке 12 домов: на восточной стороне 5 домов, на западной - 7. Свидетель пояснила, что этот поселок до войны был самый большой в деревне и в нем было не менее 25 домов. С западной стороны к поселку вплотную подходит лес.

При въезде в поселок по обеим сторонам дороги и в 50 метрах от нее имеются огороженные участки. С западной стороны дороги огороженный участок представляет из себя площадь, размером 35 на 35 метров, засаженную редким кустарником. В центре огороженного участка установлено два памятника. Один из них, плоский, обнесен железной оградой. Второй - квадратного сечения. Свидетель пояснила, что на месте памятников до февраля месяца 1943 года стоял сарай БОГУШЕВИЧ Анны и в нем каратели расстреляли часть жителей поселка. Один из памятников установил родственник БОГУШЕВИЧ Анны, но он ошибочно указал дату расстрела, написав, что она погибла 23 февраля 1943 года. Второй памятник установлен Сельским Советом и на нем высечено: "Здесь похоронено 70 жителей деревни Заглинное, зверски замученных немецко-фашистскими оккупантами в феврале 1943 года." Свидетель М. пояснила, что все жители поселка карателями были согнаны в дом БОГУШЕВИЧ Анны. Часть из них была расстреляна в сарае БОГУШЕВИЧ Анны, а часть в сарае ЦЫБУЛЬКО Анны, дом которой стоял на противоположной стороне улицы. На месте сарая ЦЫБУЛЬКО - огороженная площадка размером 6 метров на 6. Внутри на всей площадке возвышается холмик, поросший сухой травой, которая покрыта снегом. В ограде установлен памятник, на котором написано: "Ульяна Яковлевна БАРАНЧИК жила 58 лет. погибла от фашистов 23 февраля 1943 года".

Свидетель М. пояснила, что этот памятник установлен родственниками БАРАНЧИК, погибшей 16 февраля 1943 года. Родственники проживают в другой деревне и дату гибели БАРАНЧИК они указывали ошибочно. Свидетель МАГОЛИНА также пояснила, что всего на этом поселке погибло 70 человек. Часть из них была расстреляна в сарае БОГУШЕВИЧ Анны, а часть в сарае ЦЫБУЛЬКО Анны, но работники сельсовета, устанавливавшие памятник, указали только на одном, что похоронено 70 человек. В действительности же после того, как трупы расстрелянных были сожжены вместе с сараями, трудно было определить сколько человек было расстреляно в каждом сарае. Подсчет был сделан по количеству погибших в поселке.

Средний поселок в настоящее время состоит из четырех домов. Свидетель пояснила, что до уничтожения деревни в поселке было 12 домов, в том числе и дом свидетеля. Свидетель указала место, где стоял дом СУДНИК Антона, в который каратели сгоняли жителей поселка перед расстрелом. Дом стоял крайним с восточной стороны улицы, крайним от первого поселка. В ста пятидесяти метрах от места, где стоял дом СУДНИКА и в двадцати метрах от дороги, соединяющей второй и третий поселок на огороженном участке установлен памятник. Участок площадью 6 на 6 метров. Внутри могильный холм и растет бе-

реза 12-15 метров высоты. В ограде установлен памятник, на котором указано: "Вечная память погибшим за Родину 34 человека. память родных Судникам". свидетель М. показала, что на этом месте стоял сарай ЦАРКЕВИЧ Александры и в нем каратели расстреливали жителей поселка, а памятник установлен родственниками СУДНИКА Антона.

Улица третьего, последнего, поселка тянется с севера на юг. Дома его расположены только с правой, западной, стороны и лишь три дома построено с левой стороны. Дальше, за этими домами простирается лес, поэтому перед домами улицы образована как бы площадь. В северо-восточной углу ее стоит колхозный коровник. свидетель пояснила, что этого коровника до войны не было, он построен после. метрах в двадцать северо-восточнее коровника, пояснила М., до февраля 1943 года стояла школа. В помещении дома, где размещалась школа, ранее жил зажиточный крестьянин, фамилии которого она не помнит. После его раскулачивания дом перешел сельсовету и использовался под школу. В помещении школы каратели содержали жителей поселка перед расстрелом, а расстрел производили в колхозном сарае. Свидетель М. провела участников осмотра от места, где ранее стояла школа в югозападном направлении и в трехстах метрах от него указала место, где ранее стоял колхозный сарай.

Свидетель пояснила, что сарай стоял торцом к улице деревни, жителей загоняли в сарай с этого торца в ворота и скра расстреливали. После сожжения сарая у входа в него была обнаружена груда обгорелых трупов и костей, которые тут же были зарыты. На месте захоронения стоит памятник с надписью: "Здесь похоронены жители деревни Заглинное, зверски замученные немецко-фашистскими оккупантами в феврале 1943 года". Памятник обнесен железной оградой. Свидетель пояснила, что памятник установлен Сельским Советом после войны, а железную ограду установила МОРОЗ Ольга два года назад в память о своих расстрелянных родственниках.

Продолжением улицы поселка является проселочная дорога, уходящая в лес в южном направлении. Свидетель пояснила, что этой дорогой можно проехать в деревню Копачевичи, а в влево от развилки - в деревню Дубровное. По этой дороге, пояснила свидетель, каратели перед расстрелом населения, въехали в деревню.

В ходе осмотра сфотографированы памятники, а так же сделаны снимки поселков, улиц деревни.

Составлена примерная схема расположения поселков и памятников.

Заявлений и замечаний от участников осмотра не поступало. Протокол прочитан следователем, записано правильно.

Свидетель

Поняты:

М. /М /
 И. /В /
 ст. /Д /
 майор /К /

осмотр произвел ст. следователь УКГВ при СМ БССР по врестской обл. майор

Архив

Старобин ← Шорова → Микановичи →

на Ковчановичи

на Ковчановичи

Человечья обозначения

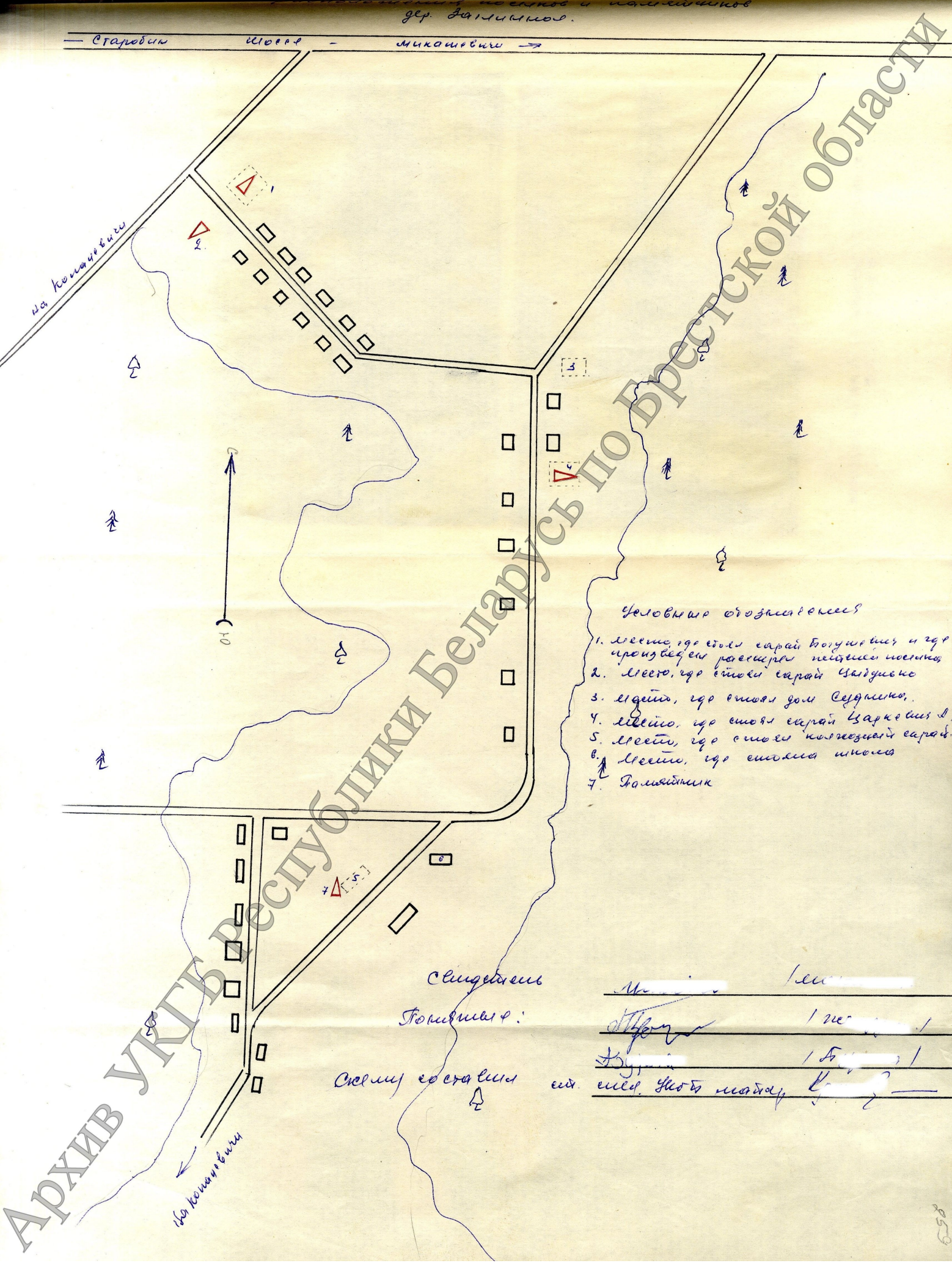
1. Место, где есть сарай Богучовичей и где произведен роетерный пиджачный материал
2. Место, где стоял сарай Чадзюшко
3. Место, где стоял дом Седрашко.
4. Место, где стоял сарай Царковичей Д.
5. Место, где стоял колодезьный сарай.
6. Место, где стояла школа
7. Поляничник

Синдзюшис

Помешка:

Средняя составная

М...	1 м...
М...	1 м...
М...	1 м...
М...	1 м...



П Р И Л О Ж Е Н И Е
к протоколу осмотра от 13 марта 1973 года



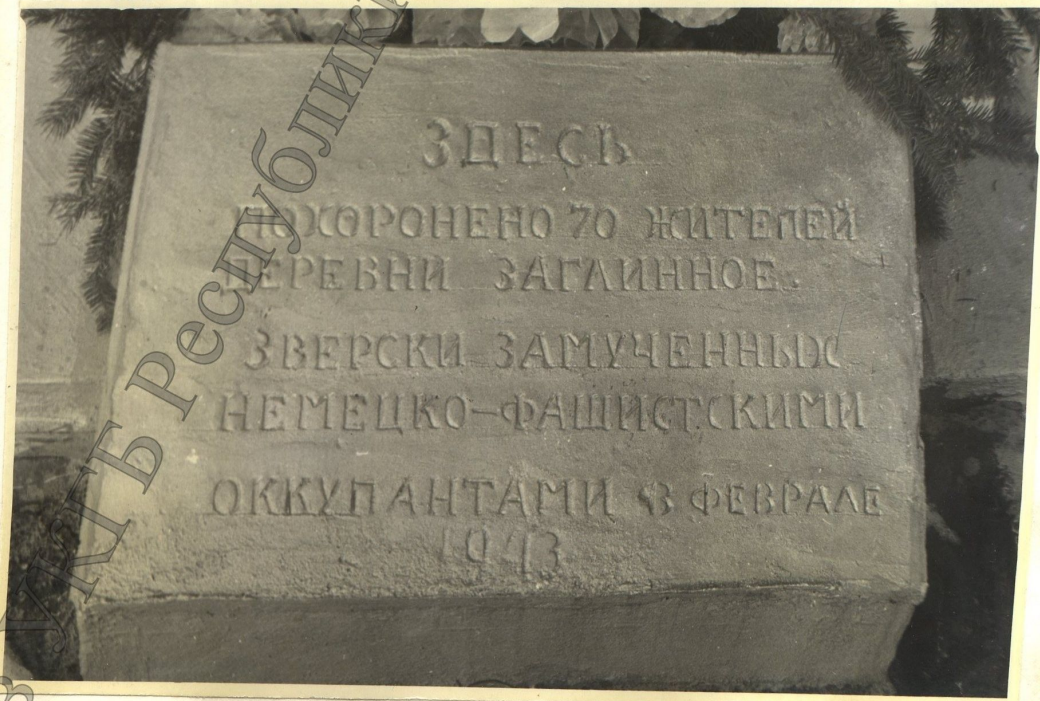
Общий вид памятника в северном поселке деревни Заглинное, установленный на месте сарая БОГУШЕВИЧ Анны, где производился расстрел мирных граждан.

СТ. СЛЕДОВАТЕЛЬ УКГБ ПРИ СМ ВССР
ПО ВРЕСТСКОЙ ОБЛАСТИ майор

К [signature] /К [signature]

Архив УКГБ Республики Беларусь по Брестской области

П Р И Л О Ж Е Н И Е
к протоколу осмотра от 13 марта 1973 года




Памятник и надписи на нём.

СТ. СЛЕДОВАТЕЛЬ УМГБ ПРИ СМ ВССР
ПО ВРЕСТСКОЙ ОБЛАСТИ майор

К. С. Я.
1/1

262
П Р И Л О Ж Е Н И Е
к протоколу осмотра от 13 марта 1973 года



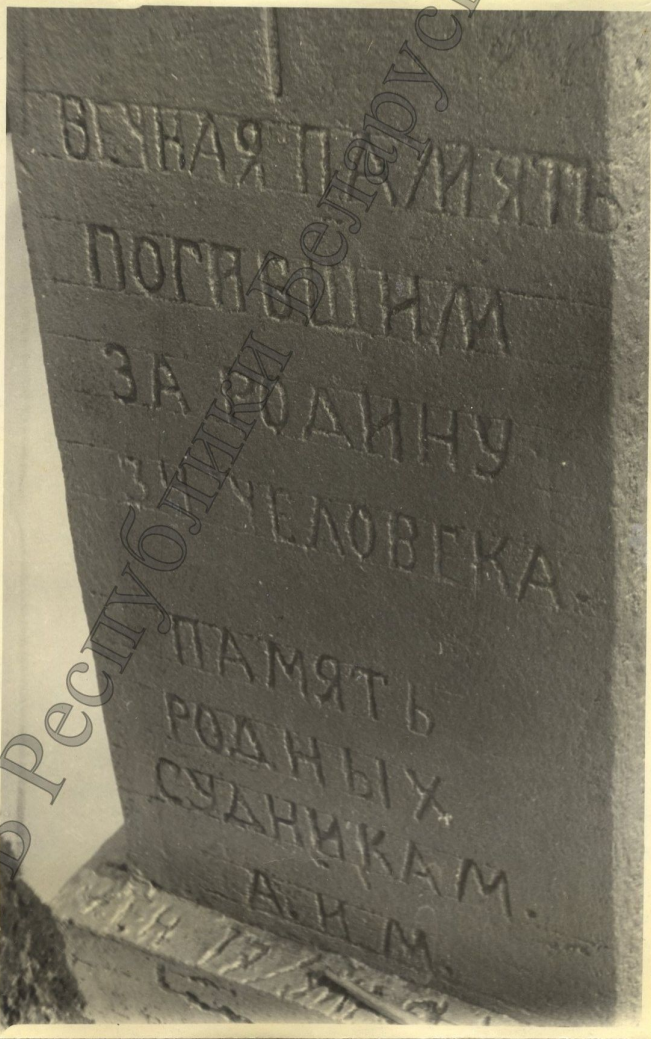
Памятник в северном поселке деревни Заглинное, установленный на месте сарая ЦЫБУЛЬКО Анны, где производился расстрел жителей поселка.

СТ. СЛЕДОВАТЕЛЬ УКГБ ПРИ СМ БССР
ПО ВРЕСТСКОЙ ОБЛАСТИ майор

Куряков / 1 /

П Р И Л О Ж Е Н И Е
к протоколу осмотра от 13 марта 1973 года

249



Общий вид памятника на среднем поселке, установленный на месте сарая ЦАРКЕВИЧ Александры, где производился расстрел жителей поселка.

СТ. СЛЕДОВАТЕЛЬ УКГБ ПРИ СМ ВССР
ПО ВРЕСТСКОЙ ОБЛАСТИ м а й о р

к [signature]

Архив

УКГБ РЕСПУБЛИКИ БЕЛАРУСЬ ПО ВРЕСТСКОЙ ОБЛАСТИ

П Р И Л О Ж Е Н И Е
к протоколу осмотра от 13 марта 1973 года.



Общий вид памятника в южном поселке деревни Заглинное, установленного на месте колхозного сарая, где производился расстрел жителей поселка.

СТ. СЛЕДОВАТЕЛЬ УКГВ ПРИ СМ ВССР
ПО БРЕСТСКОЙ ОБЛАСТИ майор

[Handwritten signature]
1/11/73